



**SEINE  
GRANDS  
LACS**

**Nous agissons  
au quotidien  
POUR CONCILIER  
L'EAU ET LES POPULATIONS  
du bassin amont  
de la Seine**

**Une équipe dédiée au service  
de 19 départements  
et de 4 régions**

**QUE FAISONS-NOUS ?**


**3 MISSIONS ESSENTIELLES**



**LA PRÉVENTION  
DES INONDATIONS**



**LA GESTION  
DE LA RESSOURCE EN EAU**



**LA PRÉSERVATION  
DE LA BIODIVERSITÉ**



## PÉRIMÈTRE D'INTER

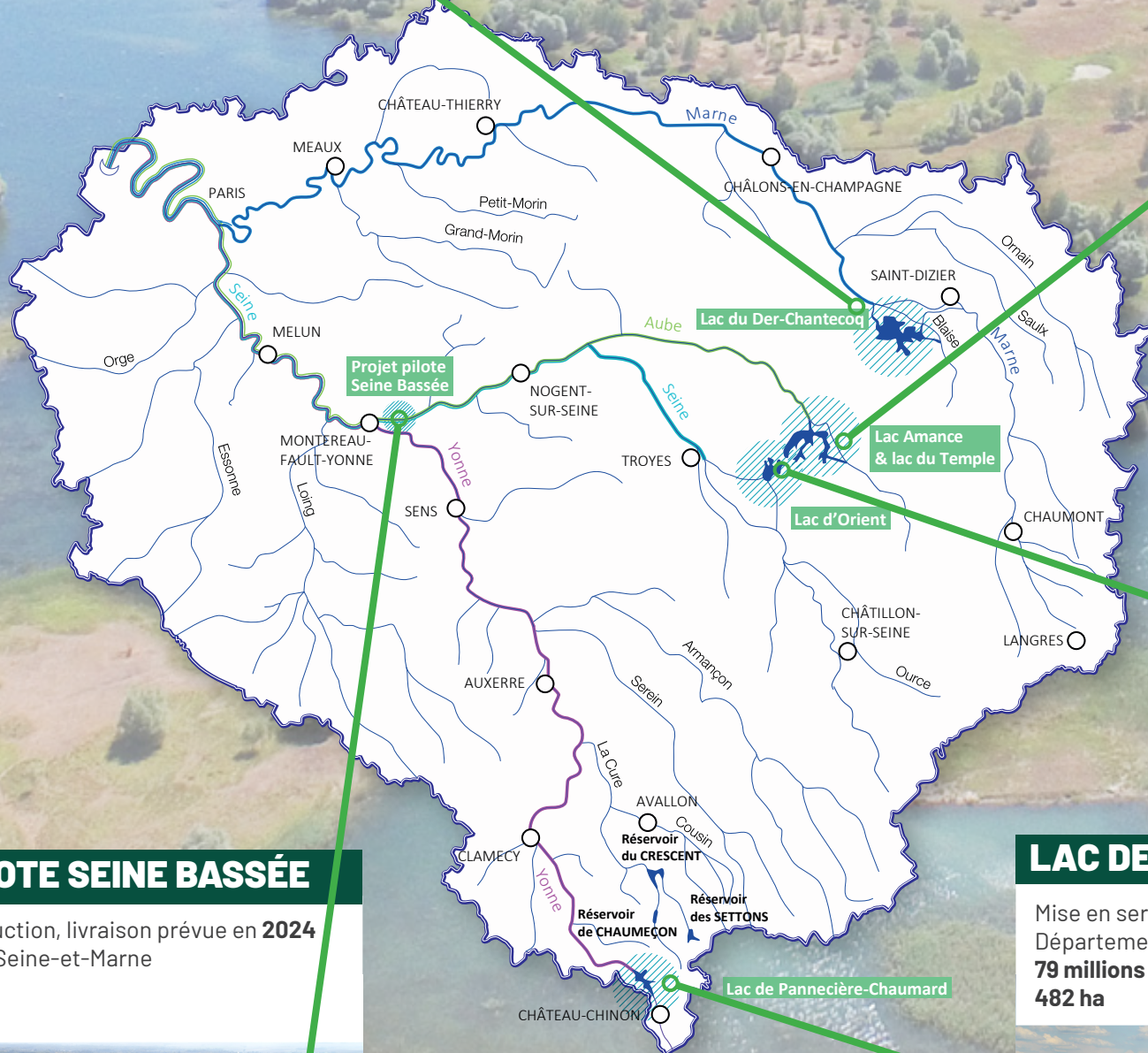

19 DÉPARTEMENTS, 4 RÉGIONS, 6 TRI (territoire

POUR PLUS DE 12 MILLIONS

DONT 933 000 EN ZONE

## LAC DU DER-CHANTECOQ

Mise en service **1974**  
Départements de la Marne et de la Haute-Marne  
**341 millions de m<sup>3</sup>**  
**4 674 ha**  
**2<sup>e</sup> plus grand lac artificiel d'Europe**



## PROJET PILOTE SEINE BASSÉE

En cours de construction, livraison prévue en **2024**  
Département de la Seine-et-Marne  
**10 millions de m<sup>3</sup>**  
**360 ha**



## LAC DE

Mise en ser  
Départemen  
**79 millions**  
**482 ha**





## INTERVENTION

territoires à risque important d'inondation)

## POPULATIONS D'HABITANTS

## ZONE INONDABLE

### LAC AMANCE ET LAC DU TEMPLE

Mise en service **1990**  
Département de l'Aube  
**167 millions de m<sup>3</sup>**  
**2 335 ha**



### LAC D'ORIENT

Mise en service **1966**  
Département de l'Aube  
**206 millions de m<sup>3</sup>**  
**2 337 ha**



### LAC DE PANNECIÈRE

Mise en service **1949**  
Département de la Nièvre  
**110 millions de m<sup>3</sup>**  
**1 200 ha**



## QUI GÈRE LES LACS-RÉSERVOIRS ?

Le syndicat mixte Seine Grands Lacs, émanation des collectivités locales au service des territoires, est propriétaire et gestionnaire des 4 lacs-réservoirs.

## FONCTIONNEMENT DES 4 LACS

### UN LAC-RÉSERVOIR A POUR MISSION D'ATTÉNUER L'AMPLEUR DES INONDATIONS...

En hiver et au printemps, les pluies font monter l'eau de la Seine et de ses affluents. Une partie du débit des rivières en crue est alors détournée puis stockée dans les lacs-réservoirs afin de limiter les inondations.

**Cette action est appelée « l'écrêtement des crues ».**

### ... ET DE SOUTENIR DE DÉBIT DE LA SEINE ET DE SES AFFLUENTS

En été et en automne, lorsque les pluies se font plus rares, le débit des rivières diminue fortement. L'eau précédemment stockée dans les lacs-réservoirs est alors restituée aux rivières.

**Cette action se nomme « le soutien d'étiage ».**

## LE SAVIEZ-VOUS ?

À sa création, en 1963, l'**Établissement Public Territorial de Bassin (EPTB) Seine Grands Lacs** s'appelait **Institution Interdépartementale des Barrages-Réservoirs du Bassin de la Seine (Les Grands Lacs de Seine)**, et regroupait les quatre départements de Paris, des Hauts-de-Seine, de la Seine-Saint-Denis et du Val-de-Marne, issus de l'ancien département de la Seine.

L'établissement s'est substitué à ce département pour la construction et l'exploitation des lacs-réservoirs en vue d'assurer la protection contre les inondations et le renforcement des débits d'étiage des rivières sur le territoire des collectivités qui la constituent.

### Depuis 2020, 9 institutions collaborent à la gouvernance de l'établissement :

la Ville de Paris, les départements de la Seine-Saint-Denis, du Val-de-Marne, des Hauts-de-Seine, la Métropole du Grand Paris, la Communauté d'agglomération de Troyes-Champagne-Métropole, la Communauté d'agglomération de Saint-Dizier, Der et Blaise, la Région Grand Est et la Communauté d'agglomération du Pays de Meaux.

## LES CHIFFRES CLÉS DE SEINE GRANDS LACS

**4 LACS** qui comptent parmi les plus grands lacs artificiels d'Europe

**PRÈS DE 800 MILLIONS DE M<sup>3</sup>** de capacité de stockage, soit l'équivalent d'un bassin de 8 m de profondeur sur près de 10 000 ha, égal à la superficie de la ville de Paris

**JUSQU'À 70 CM** de protection en cas de crue

Plus de **12 MILLIONS D'HABITANTS** dont **933 000 en zone inondable**

**6 TERRITOIRES** à risque important d'inondation (TRI)

**3324** communes

**124** EPCI

**83** syndicats de rivières

**1976** espèces animales et végétales vivant dans et autour des lacs

**3 000 ha** de forêts acquises au titre de la reconstitution du potentiel forestier

**SEINE BASSÉE,** le 5<sup>e</sup> ouvrage complémentaire

**10 MILLIONS DE M<sup>3</sup>**

**360 Ha**

**JUSQU'À -15 CM** de hauteur d'eau en cas de crue

**PLUS DE 10 MILLIONS D'EUROS** consacrés à la restauration de la biodiversité

### SEINE GRANDS LACS, C'EST AUSSI...

#### POUR LA PRÉSERVATION DE LA BIODIVERSITÉ

Zone Ramsar des étangs de la Champagne humide près de 256 000 ha et 22 actions pour valoriser la biodiversité de ces biotopes d'exception

#### POUR LA SOLIDARITÉ ENTRE LES TERRITOIRES

- **L'accompagnement des territoires** avec des solutions basées sur la nature : **La mise en œuvre et l'amélioration de Zones d'Expansion des Crues - ZEC**
- **L'animation de 6 PAPI\* et PEP\***, pour faire émerger et coordonner les actions des collectivités pour prévenir les inondations

\*PAPI - Programme d'actions de prévention des inondations et PEP - programme d'études préalables

La sensibilisation au risque inondation avec le dispositif complet **EPISEINE**

**EPI SEINE**

SEINE - MARNE - LOING - YONNE  
SEREZ-VOUS PRÊT POUR LA PROCHAINE INONDATION ?  
EPISEINE.FR



Les bons comportements à adopter, des formations à suivre... pour les particuliers, les institutions et les entreprises.



**SEINE  
GRANDS  
LACS**

Établissement public territorial de bassin  
12 rue Villiot - CS 0001  
75012 Paris

Tél. : 01 44 75 29 29  
eptb@seinegrandslacs.fr

POUR EN SAVOIR PLUS ▶



[www.seinegrandslacs.fr](http://www.seinegrandslacs.fr)

